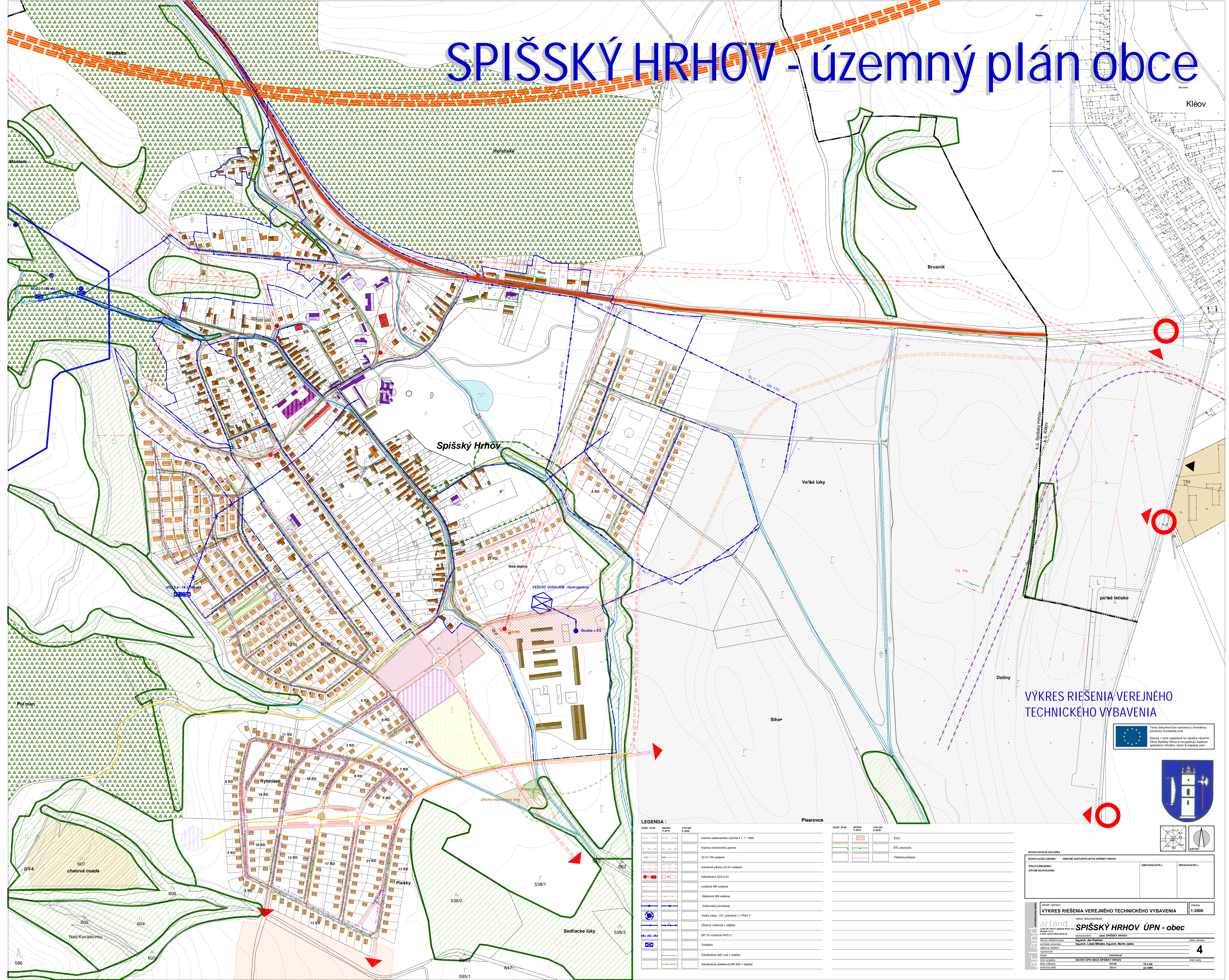

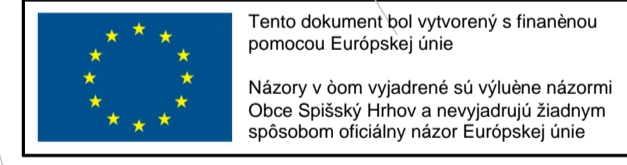


# SPIŠSKÝ HRHŮV - územný plán obce



## VÝKRES RIEŠENIA VEREJNÉHO TECHNICKÉHO VYBAVENIA



EXIST. STAV	NOVÝ STAV	PRÍKLAD	POZNÁTKA
[Symbol]	[Symbol]	[Symbol]	hranica zastavaného územia k 1. 1. 1990
[Symbol]	[Symbol]	[Symbol]	hranica ochranného pásma
[Symbol]	[Symbol]	[Symbol]	22 kV VN vedenie
[Symbol]	[Symbol]	[Symbol]	ochranné pásmo 22 kV vedenia
[Symbol]	[Symbol]	[Symbol]	inštalácia 220 kV VN
[Symbol]	[Symbol]	[Symbol]	výšňové NN vedenie
[Symbol]	[Symbol]	[Symbol]	káblové NN vedenie
[Symbol]	[Symbol]	[Symbol]	Vodovodný prívadník
[Symbol]	[Symbol]	[Symbol]	Voľný záhyb - VZ (priemer > PHD 1")
[Symbol]	[Symbol]	[Symbol]	Obecný vodovod - objety
[Symbol]	[Symbol]	[Symbol]	OP VZ vnútorne PHD 2"
[Symbol]	[Symbol]	[Symbol]	Vodovod
[Symbol]	[Symbol]	[Symbol]	Kanalizačná diaľnica - objety
[Symbol]	[Symbol]	[Symbol]	Kanalizačná spíňanica DN 300 + objety

SOŠIAVKA OULŽKA	OBECNÉ ZAPRÁVITELSTVO SPIŠSKÝ HRHŮV	OBSTARÁVATEL	SPRACOVATEL
ESUJ OULŽKA			

arland  
VÝKRES RIEŠENIA VEREJNÉHO TECHNICKÉHO VYBAVENIA  
MÁŠTĚB: 1:2000  
NÁZOV ÚPŇ: SPIŠSKÝ HRHŮV  
NÁZOV OULŽKY: SPIŠSKÝ HRHŮV  
Miesto: Spišský Hrhov  
Dátum: 12. 04. 2020  
Strana: 4