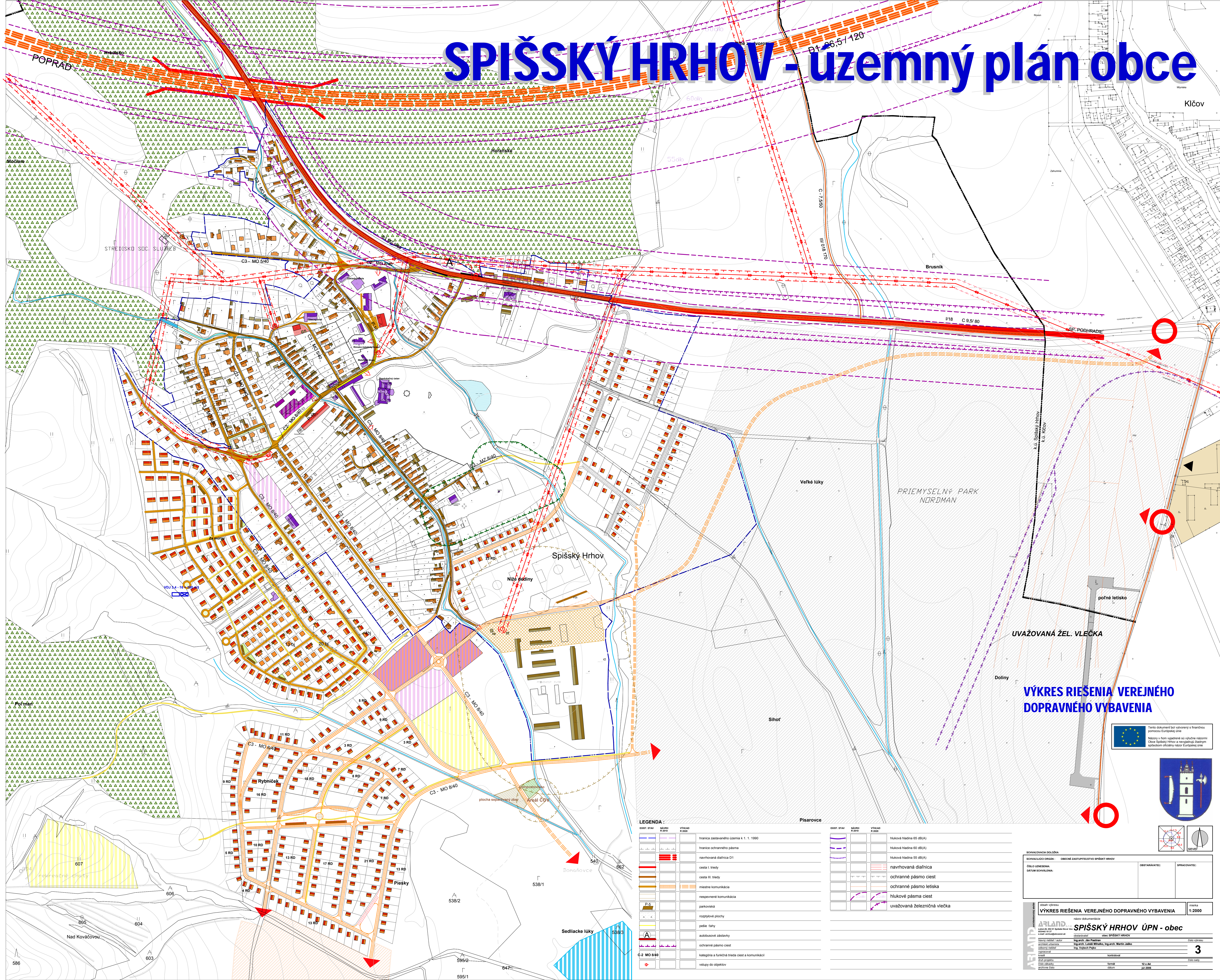
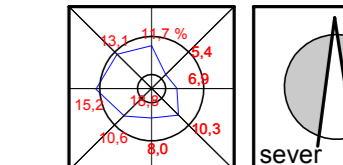
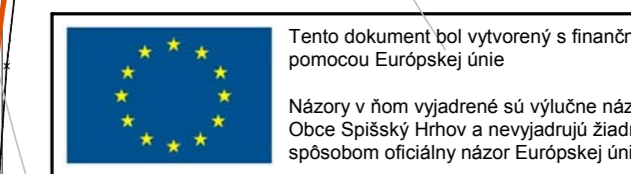


SPIŠSKÝ HRHOV - územný plán obce



VÝKRES RIEŠENIA VEREJNÉHO DOPRAVNÉHO VYBAVENIA



EXIST. STAV	MATERIÁL	VÝKRES	PRÍKLAD
[Symbol]	[Symbol]	[Symbol]	hranica zastavaného územia k 1. 1. 1990
[Symbol]	[Symbol]	[Symbol]	hranica ochranného pásma
[Symbol]	[Symbol]	[Symbol]	navrhovaná diaľnica D1
[Symbol]	[Symbol]	[Symbol]	cesta I. triedy
[Symbol]	[Symbol]	[Symbol]	cesta III. triedy
[Symbol]	[Symbol]	[Symbol]	miestna komunikácia
[Symbol]	[Symbol]	[Symbol]	neopísaná komunikácia
[Symbol]	[Symbol]	[Symbol]	parkovisko
[Symbol]	[Symbol]	[Symbol]	rozptylové plochy
[Symbol]	[Symbol]	[Symbol]	pešie sady
[Symbol]	[Symbol]	[Symbol]	aviácia zariadenia
[Symbol]	[Symbol]	[Symbol]	ochranné pásmo ciest
[Symbol]	[Symbol]	[Symbol]	kategória a funkčná trieda ciest a komunikácií
[Symbol]	[Symbol]	[Symbol]	vstup do výskokov
[Symbol]	[Symbol]	[Symbol]	hluková hladina 65 dB(A)
[Symbol]	[Symbol]	[Symbol]	hluková hladina 60 dB(A)
[Symbol]	[Symbol]	[Symbol]	hluková hladina 55 dB(A)
[Symbol]	[Symbol]	[Symbol]	navrhovaná diaľnica
[Symbol]	[Symbol]	[Symbol]	ochranné pásmo ciest
[Symbol]	[Symbol]	[Symbol]	ochranné pásmo letiska
[Symbol]	[Symbol]	[Symbol]	hlukové pásma ciest
[Symbol]	[Symbol]	[Symbol]	uvažovaná železničná vlečka

SCHVAĽOVACIA SOUČINA	OBECNÉ ZASTUPITEĽSTVO SPIŠSKÝ HRHOV	OBSTARÁVATEĽ	SPRACOVATEĽ
ČÍSLO UZNESENIA			
DATUM SCHVAĽENIA			

ARLAND
SPIŠSKÝ HRHOV ÚPN - obec

3